

## HIGHWAYS ACT

Pursuant to section 7 of the *Highways Act*, the Commissioner in Executive Council orders as follows

**1.** Various roads in the Marsh Lake area are hereby named as shown on the annexed maps entitled

Map 1 Street Addressing Marsh Lake;

Map 2 Street Addressing Marsh Lake;

Map 4 Street Addressing Marsh Lake;

Map 5 Street Addressing Marsh Lake;

Map 6 Street Addressing Marsh Lake.

Dated at Whitehorse, Yukon, this 27 November 2006.

\_\_\_\_\_  
Commissioner of Yukon

## LOI SUR LA VOIRIE

Le commissaire en conseil exécutif, conformément à l'article 7 de la *Loi sur la voirie*, décrète :

**1.** Les routes de la région de Marsh Lake sont, par la présente, nommées de la façon indiquée sur les cartes suivantes qui paraissent en annexe :

Carte 1 : Noms de rues de Marsh Lake;

Carte 2 : Noms de rues de Marsh Lake;

Carte 4 : Noms de rues de Marsh Lake;

Carte 5 : Noms de rues de Marsh Lake;

Carte 6 : Noms de rues de Marsh Lake.

Fait à Whitehorse, au Yukon, le 27 novembre 2006.

\_\_\_\_\_  
Commissaire du Yukon

MAP 1  
STREET ADDRESSING MARSH LAKE

**MAP 1**  
**STREET ADDRESSING MARSH LAKE**

**Yukon**  
Community Services  
Community Development Branch  
Community Planning


AJS / DB

---

**APPROVED FOR IMPLEMENTATION**

Approved: Original Signed by Malcolm Taggart Date: July 13, 2006  
Marsh Lake Local Advisory Council

Approved: \_\_\_\_\_ Date: \_\_\_\_\_  
Government of the Yukon



NOTE: Because of their size and complexity, these maps are not included with this order. The maps may be seen or a copy obtained from the Department of Community Services.

MAP 2  
STREET ADDRESSING MARSH LAKE

**MAP 2**  
**STREET ADDRESSING MARSH LAKE**

O.I.C. 2006/202

**Yukon**  
Community Services  
Community Development Branch  
Community Planning

AJS / DB

---


**APPROVED FOR IMPLEMENTATION**

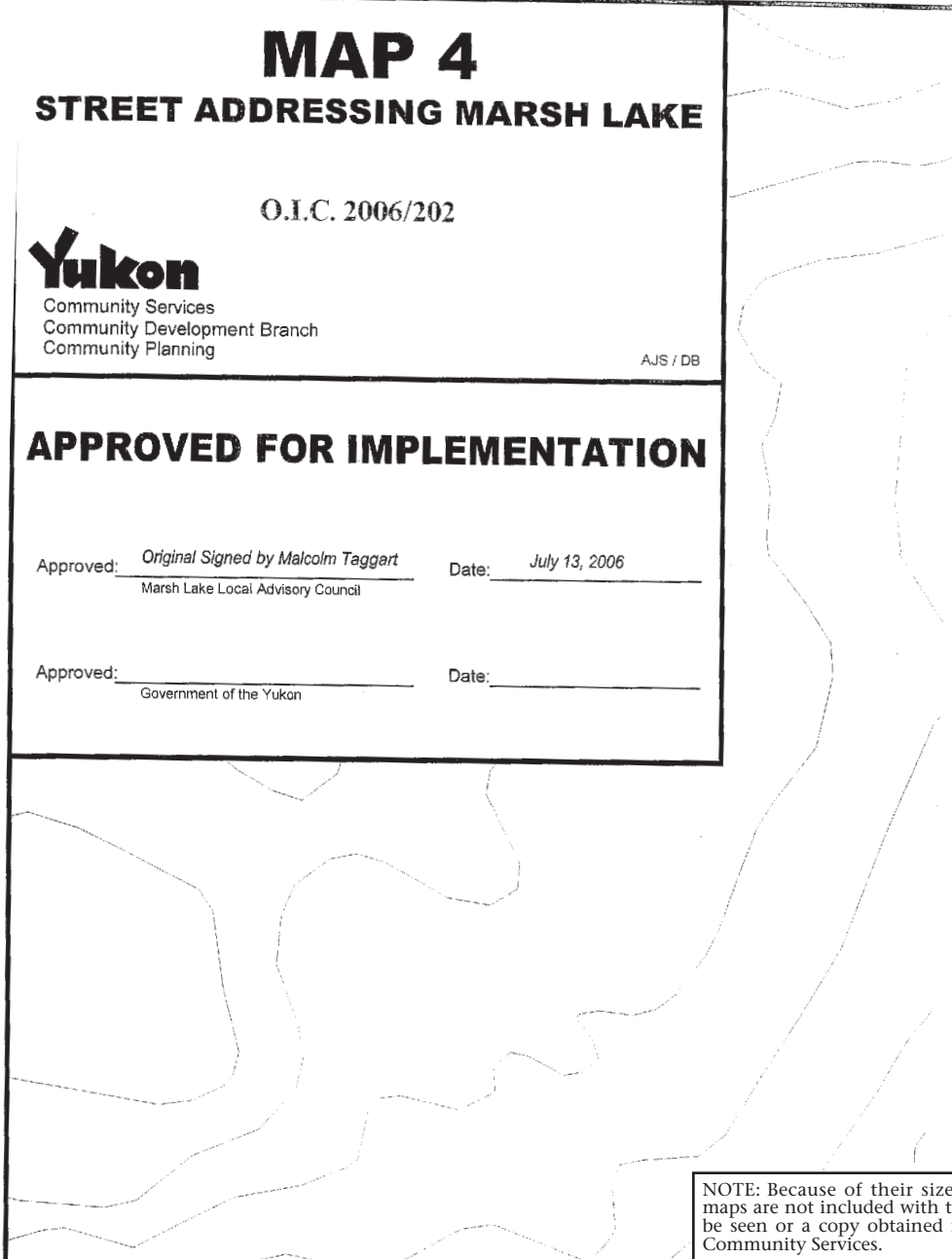
Approved: Original Signed by Malcolm Taggart Date: July 13, 2006  
Marsh Lake Local Advisory Council

Approved: \_\_\_\_\_ Date: \_\_\_\_\_  
Government of the Yukon

NOTE: Because of their size and complexity, these maps are not included with this order. The maps may be seen or a copy obtained from the Department of Community Services.

MAP 4  
STREET ADDRESSING MARSH LAKE

<h1>MAP 4</h1> <h2>STREET ADDRESSING MARSH LAKE</h2> <p>O.I.C. 2006/202</p>  <p>Community Services Community Development Branch Community Planning</p> <p>AJS / DB</p>	
<h3>APPROVED FOR IMPLEMENTATION</h3>	
Approved: <u>Original Signed by Malcolm Taggart</u> Marsh Lake Local Advisory Council	Date: <u>July 13, 2006</u>
Approved: _____ Government of the Yukon	Date: _____



NOTE: Because of their size and complexity, these maps are not included with this order. The maps may be seen or a copy obtained from the Department of Community Services.

MAP 5  
STREET ADDRESSING MARSH LAK

<p><b>MAP 5</b> <b>STREET ADDRESSING MARSH LAKE</b></p> <p>O.I.C. 2006/202</p> <p><b>Yukon</b> Community Services Community Development Branch Community Planning</p> <p>AJS / DB</p>	
<p><b>APPROVED FOR IMPLEMENTATION</b></p> <p>Approved: <u>Original Signed by Malcolm Taggart</u> Date: <u>July 13, 2006</u> Marsh Lake Local Advisory Council</p> <p>Approved: _____ Date: _____ Government of the Yukon</p>	
<p>9 D/8</p>	


NOTE: Because of their size and complexity, these maps are not included with this order. The maps may be seen or a copy obtained from the Department of Community Services.

MAP 6  
STREET ADDRESSING MARSH LAKE

# MAP 6

## STREET ADDRESSING MARSH LAKE

O.I.C. 2006/202



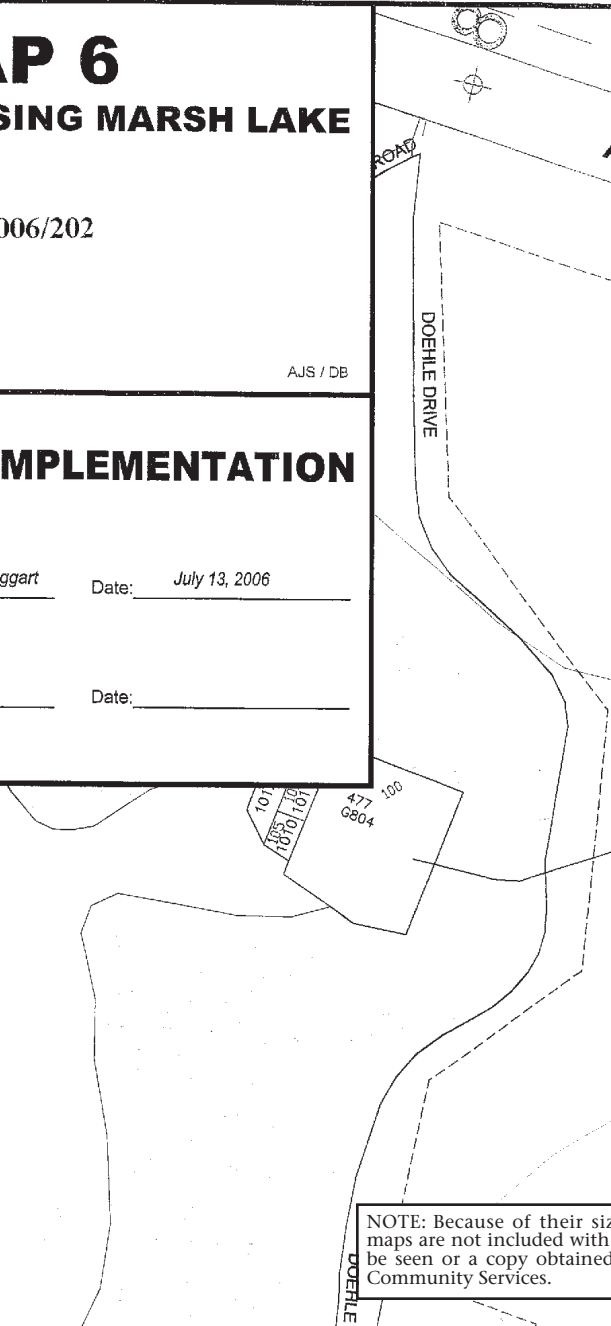
**Yukon**  
Community Services  
Community Development Branch  
Community Planning

AJS / DB

### APPROVED FOR IMPLEMENTATION

Approved: Original Signed by Malcolm Taggart Date: July 13, 2006  
Marsh Lake Local Advisory Council

Approved: \_\_\_\_\_ Date: \_\_\_\_\_  
Government of the Yukon



NOTE: Because of their size and complexity, these maps are not included with this order. The maps may be seen or a copy obtained from the Department of Community Services.

CARTE 1  
NOMS DE RUES DE MARSH LAKE

**CARTE 1**  
**NOMS DE RUES DE MARSH LAKE**


**Yukon**  
Services aux collectivités  
Section de la planification de l'aménagement des collectivités  
Programme de cartographie des collectivités

AJS / DB

**APPROUVÉ POUR MISE EN OEUVRE**


Approuvé : Document original signé  
par Malcolm Taggart Date: 13 juillet 2006  
Comité consultatif local de Marsh Lake

Approuvé : \_\_\_\_\_ Date: \_\_\_\_\_  
Gouvernement du Yukon



REMARQUE: Vu leur envergure et leur complexité, les cartes indiquées ne sont pas comprises dans le présent règlement. On peut en obtenir des exemplaires en s'adressant au ministère des Services aux collectivités.

CARTE 2  
NOMS DE RUES DE MARSH LAKE

<h1>CARTE 2</h1> <h2>NOMS DE RUES DE MARSH LAKE</h2> <p>O.I.C. 2006/202</p>  <p>Services aux collectivités Section de la planification de l'aménagement des collectivités Programme de cartographie des collectivités</p> <p>AJS / DB</p>	
<h3>APPROUVÉ POUR MISE EN OEUVRE</h3>	
Approuvé : <u>Document original signé par Malcolm Taggart</u> Comité consultatif local de Marsh Lake	Date: <u>13 juillet 2006</u>
Approuvé : _____ Gouvernement du Yukon	Date: _____

897

REMARQUE: Vu leur envergure et leur complexité, les cartes indiquées ne sont pas comprises dans le présent règlement. On peut en obtenir des exemplaires en s'adressant au ministère des Services aux collectivités.



CARTE 4  
NOMS DE RUES DE MARSH LAKE

**CARTE 4**  
**NOMS DE RUES DE MARSH LAKE**

O.I.C. 2006/202

**Yukon**

Services aux collectivités  
Section de la planification de l'aménagement des collectivités  
Programme de cartographie des collectivités

AJS / DB


**APPROUVÉ POUR MISE EN OEUVRE**

Approuvé : Document original signé  
par Malcolm Taggart Date: 13 juillet 2006  
Comité consultatif local de Marsh Lake

Approuvé : \_\_\_\_\_ Date: \_\_\_\_\_  
Gouvernement du Yukon

REMARQUE: Vu leur envergure et leur complexité, les cartes indiquées ne sont pas comprises dans le présent règlement. On peut en obtenir des exemplaires en s'adressant au ministère des Services aux collectivités.

CARTE 5  
NOMS DE RUES DE MARSH LAKE

<h1>CARTE 5</h1> <h2>NOMS DE RUES DE MARSH LAKE</h2>	
<p>O.I.C. 2006/202</p>  <p>Services aux collectivités Section de la planification de l'aménagement des collectivités Programme de cartographie des collectivités</p> <p>AJS / DB</p>	
<h3>APPROUVÉ POUR MISE EN OEUVRE</h3>	
Approuvé : _____ <i>Document original signé par Malcolm Taggart</i> Comité consultatif local de Marsh Lake	Date: <u>13 juillet 2006</u>
Approuvé : _____ Gouvernement du Yukon	Date: _____

9  
D/8

REMARQUE: Vu leur envergure et leur complexité, les cartes indiquées ne sont pas comprises dans le présent règlement. On peut en obtenir des exemplaires en s'adressant au ministère des Services aux collectivités.

CARTE 6  
NOMS DE RUES DE MARSH LAKE

**CARTE 6**  
**NOMS DE RUES DE MARSH LAKE**

O.I.C. 2006/202


**Yukon**

Services aux collectivités  
Section de la planification de l'aménagement des collectivités  
Programme de cartographie des collectivités

**APPROUVÉ POUR MISE EN OEUVRE**

Approuvé : Document original signé  
par Malcolm Taggart Date: 13 juillet 2006  
Comité consultatif local de Marsh Lake

Approuvé : \_\_\_\_\_ Date: \_\_\_\_\_  
Gouvernement du Yukon



REMARQUE: Vu leur envergure et leur complexité, les cartes indiquées ne sont pas comprises dans le présent règlement. On peut en obtenir des exemplaires en s'adressant au ministère des Services aux collectivités.